Gesamtstrecke (ca 65 Kilometer):

Stationen:

- Landkreis Gifhorn (Schlossplatz 1, 38518 Gifhorn)
- Asia Fitness-Schule (Zur Allerwelle 2 ol, 38518 Gifhorn)
- KSB Gifhorn (Isenbütteler Weg 43 E, 38518 Gifhorn)
- MTV Isenbüttel (Schulstraße 36, 38550 Isenbüttel)
- Schaukasten Ausbüttel (Gifhorner Straße (B4), 38551 Ausbüttel)
- SV Ribbesbüttel (Birkenweg 2, 38551 Ribbesbüttel)
- Schützenverein Leiferde (Gilder Weg 75a, 38542 Leiferde)
- SV Meinersen-Ahnsen-Päse (Am Sportplatz 3, 38536 Meinersen)
- Dorfgemeinschaftshaus Ettenbüttel (Immenzaun 6, 38539 Müden (Aller))
- VfR Wilsche Neubokel (An der Masch 4, 38518 Gifhorn)
- Landkreis Gifhorn (Schlossplatz 1, 38518 Gifhorn)
- MTV Gamsen (Am Sportplatz 4, 38518 Gifhorn)
- Feuerwehr Gamsen (Hamburger Straße 17, 38518 Gifhorn)
- SV Triangel (Ludwig-Jahn-Straße 37, 38524 Sassenburg)
- SV Dannenbüttel (Im Pocken 100, 38524 Sassenburg)
- Tankumsee, Wassersportclub Gifhorn (Dannenbütteler Weg 6, 38550 Isenbüttel)

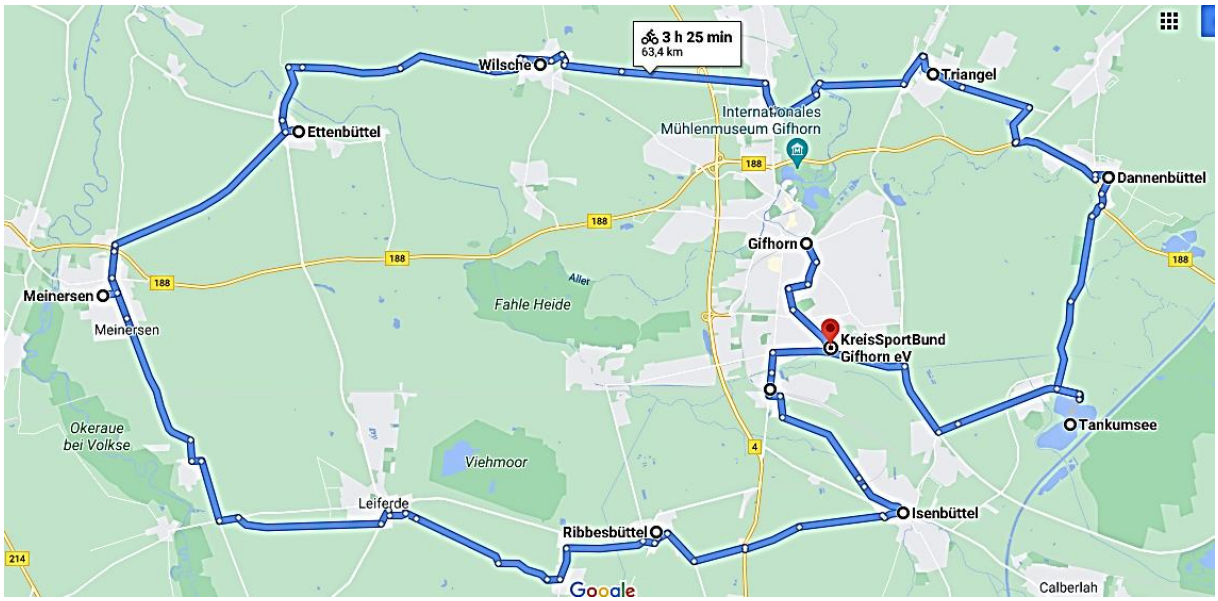

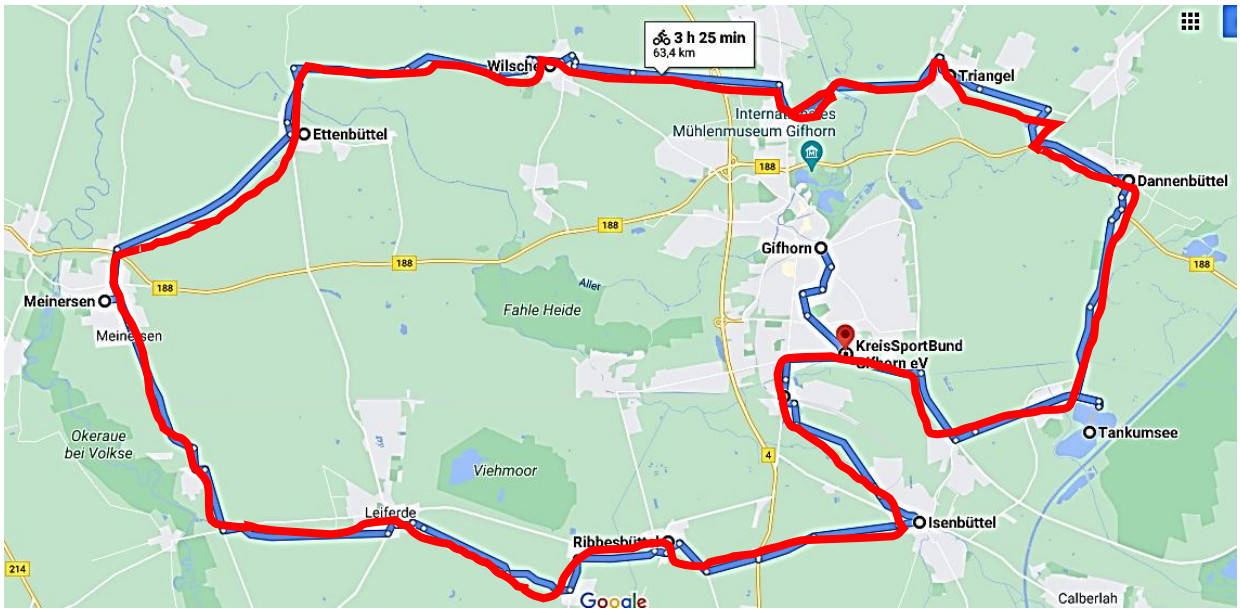

Wenn du die gesamte Strecke an einem Tag fahren möchtest, dann zeigen wir dir, wo du lang fahren kannst. Achte darauf, dass du dich nur auf die roten Fragen der Gesamtstrecke bei den Rätseln hinterm QR-Code konzentrierst.

Unsere Strecke startet beim Landkreis Gifhorn. Hier haben wir beim **Landkreis Gifhorn** (Schlossplatz 1 – Kreishaus II) an folgender Stelle einen QR-Code hinterlegt:

Von da aus fährst du zur **Asia Fitness-Schule** (Zur Allerwelle 2), um den nächsten Hinweis einzusammeln. Die Fitness-Schule ist in der Straße des Schwimmbads „Allerwelle“.

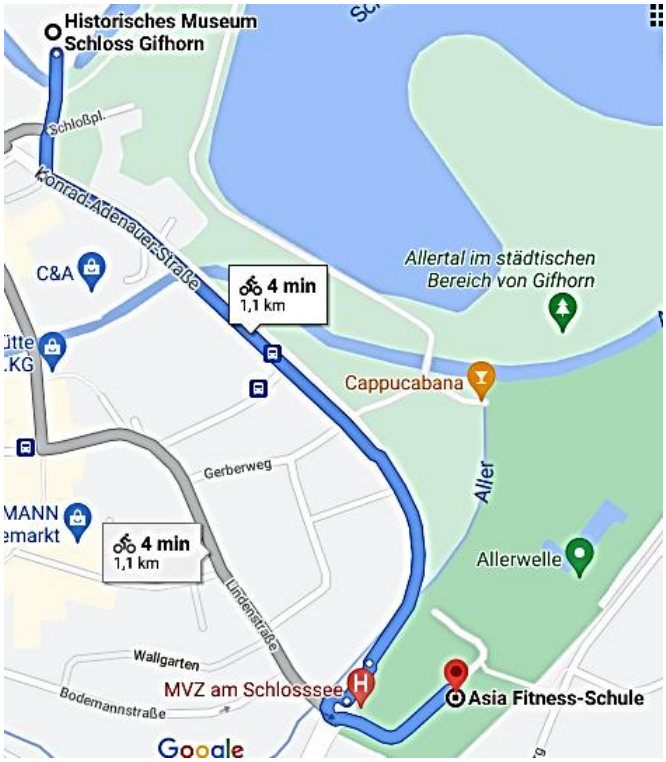

Anschließend fährst du weiter zum **KreisSportBund Gifhorn** (Isenbütteler Weg 43 E).

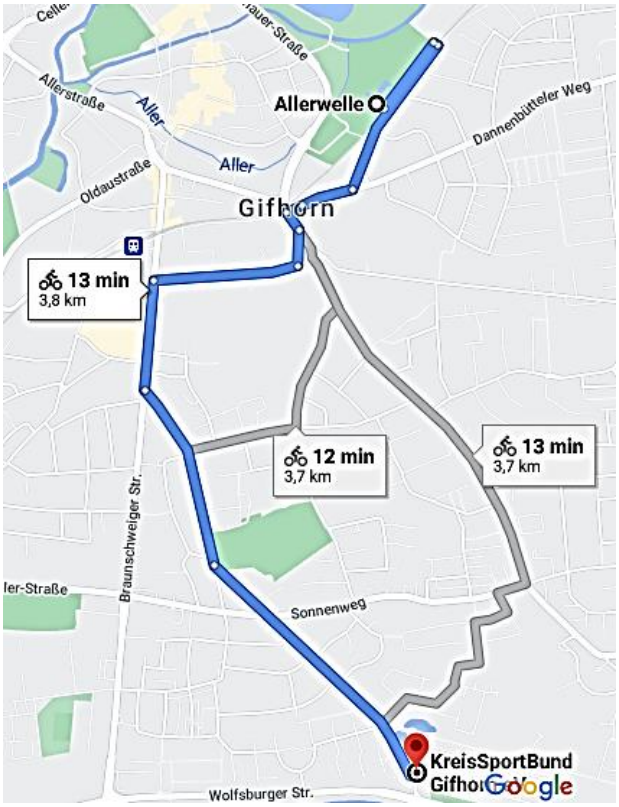

In unserer Eingangstür hängt der nächste Hinweis.

Nun lässt du Gifhorn hinter dir. Weiter geht es nach Isenbüttel.

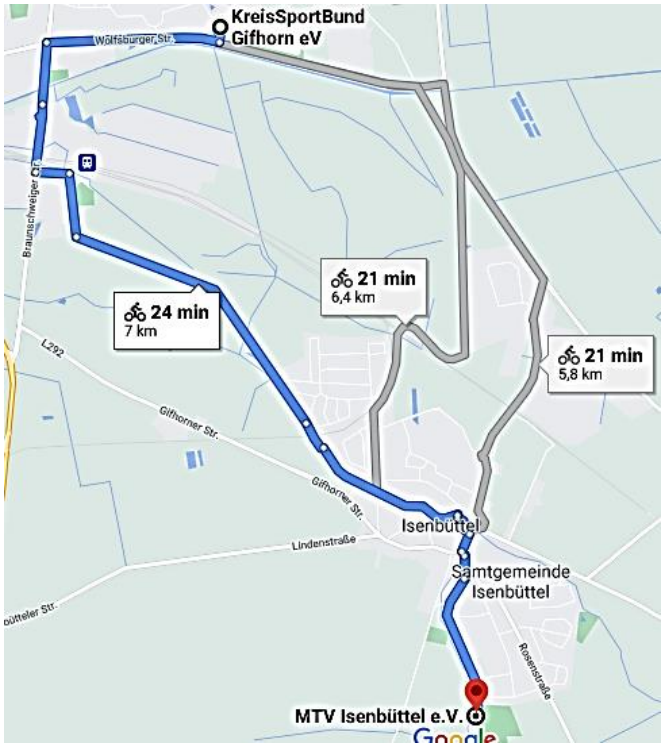

Bekanntlich führen viele Wege nach Rom. Wir empfehlen dir zur Braunschweigerstraße zu fahren und dann richtig Bahnhof „Gifhorn“. Du fährst unter der Unterführung durch und dann direkt links in die Wiesenstraße Richtung Kultbahnhof. Allerdings fährst du einfach rechts mit der Wiesenstraße mit ohne zum Kultbahnhof abzubiegen. Jetzt wartet auf dich ein wunderschöner, asphaltierter Radweg. Der Weg ist zwar etwas länger, aber dafür kannst du hier im Sommer zahlreiche Störche entdecken. Schau dich mal etwas auf den Wiesen um. Dein nächstes Ziel ist der **MTV Isenbüttel**. Deren Vereinsheim liegt in der Schulstraße (ganz am Ende). Im Schaukasten ist das nächste Rätsel.

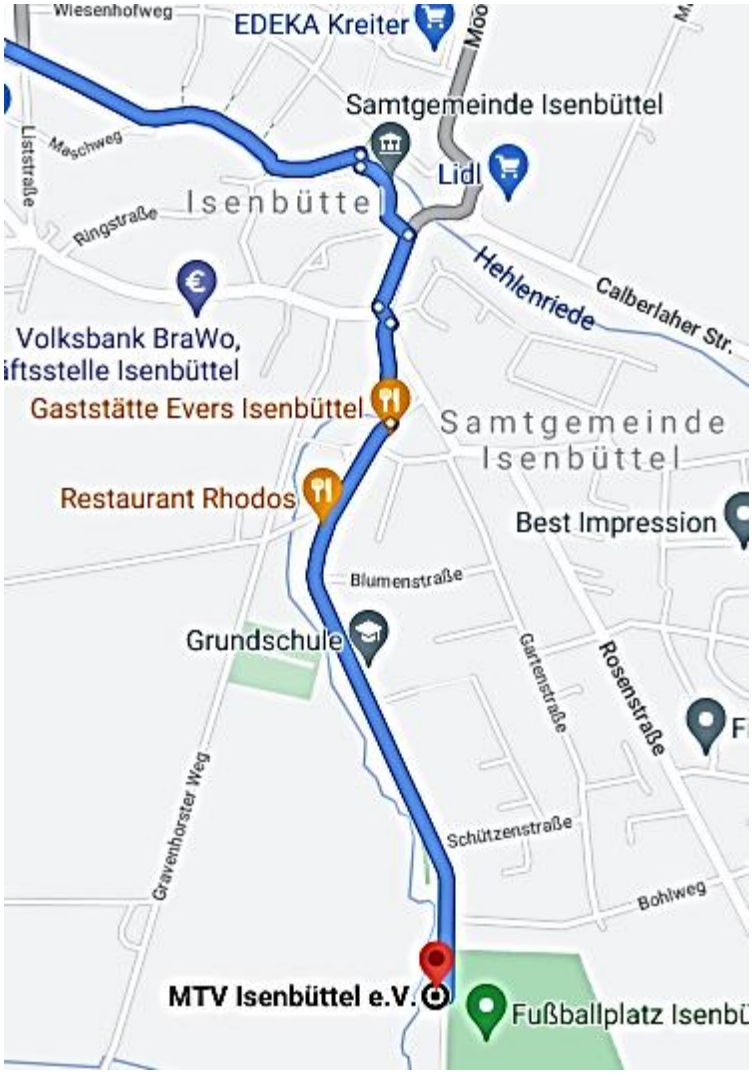

Von hier aus machst du dich auf den Weg nach Ausbüttel (Dorf). Dazu bieten wir dir zwei Möglichkeiten an. Die eine Strecke hat keinen Radweg, da musst du auf der Straße fahren.

Die andere Route über die Gifhorner Straße ist zwar etwas länger aber im Normalfall sicherer zu befahren, da es Radfahrwege gibt – es kann derzeit allerdings sein, dass der Radweg weiterhin teilweise eine Baustelle ist, sodass du hier auch auf der Straße fahren musst.

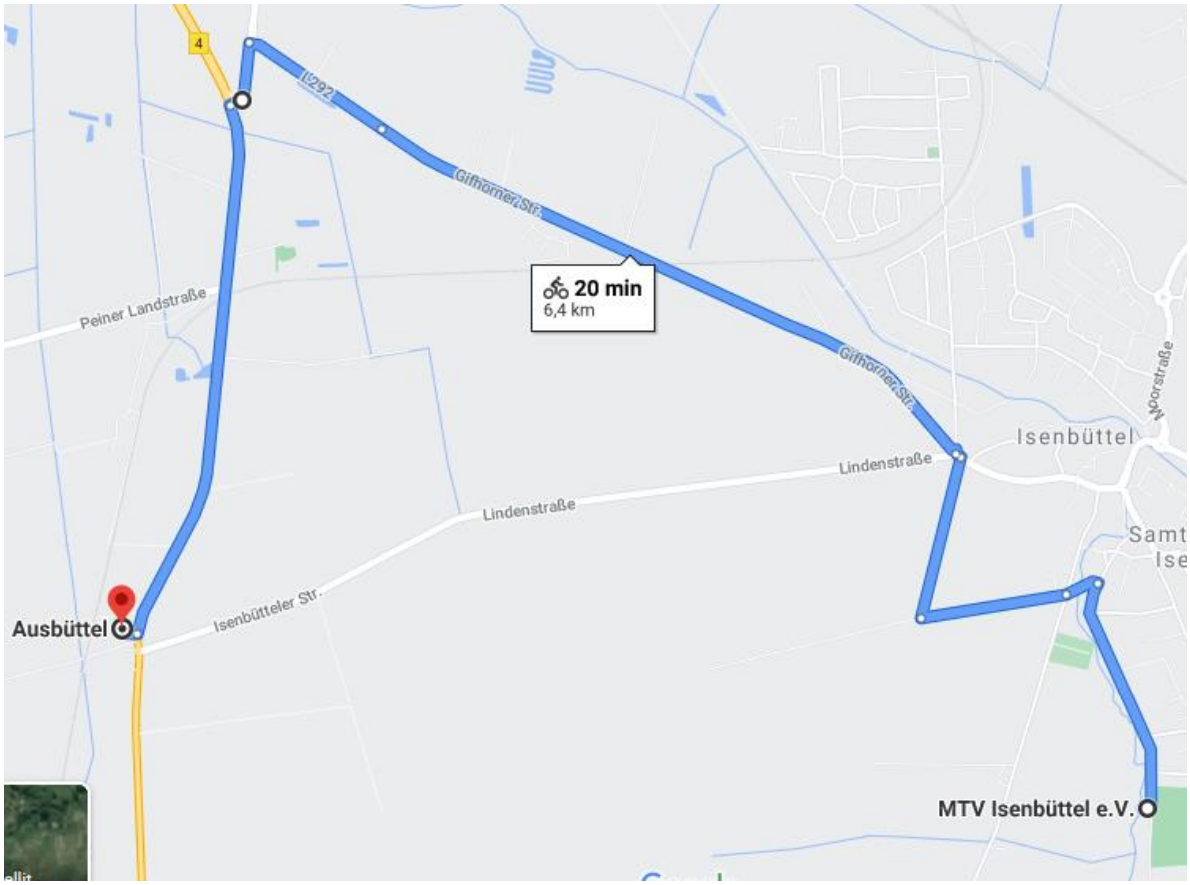

Angekommen in **Ausbüttel** (Dorf) wirst du feststellen, dass das ein sehr kleiner Ort ist, durch den die Autos sehr schnell fahren. Eine Verkehrsinsel hilft dir auf die andere Seite der Bundesstraße 4 zukommen. Auch hier kann es sein, dass du auf eine Baustelle triffst. Ein kleiner Weg durch die Häuser rechts neben der Insel führt dich nach Ribbesbüttel. Am Weganfang steht ein Schaukasten mit dem nächsten QR-Code.

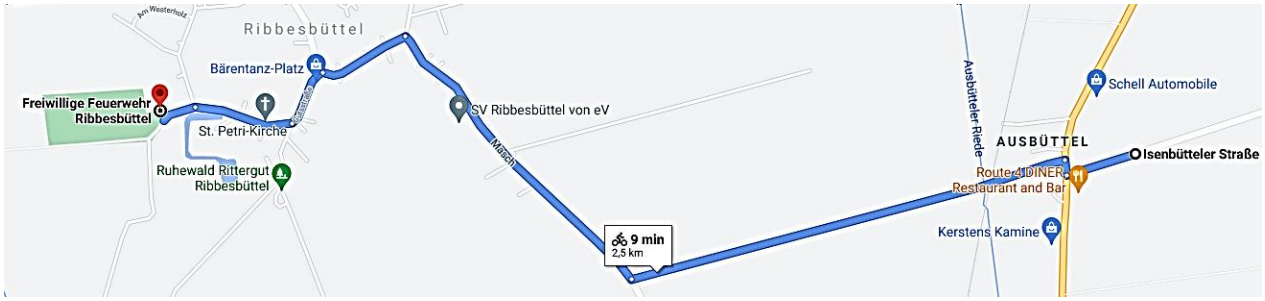

Wenn du durch den Ort fährst kommt irgendwann ein Schild, welches dir den Weg zum Sport- und Gemeindezentrum aufzeigt. Diesem folgst du. Hier angelangt findest du beim **SV Ribbesbüttel** den nächsten QR Code.

Du radelst am Sportplatz vorbei und folgst der Beschilderung Richtung Vollbüttel.

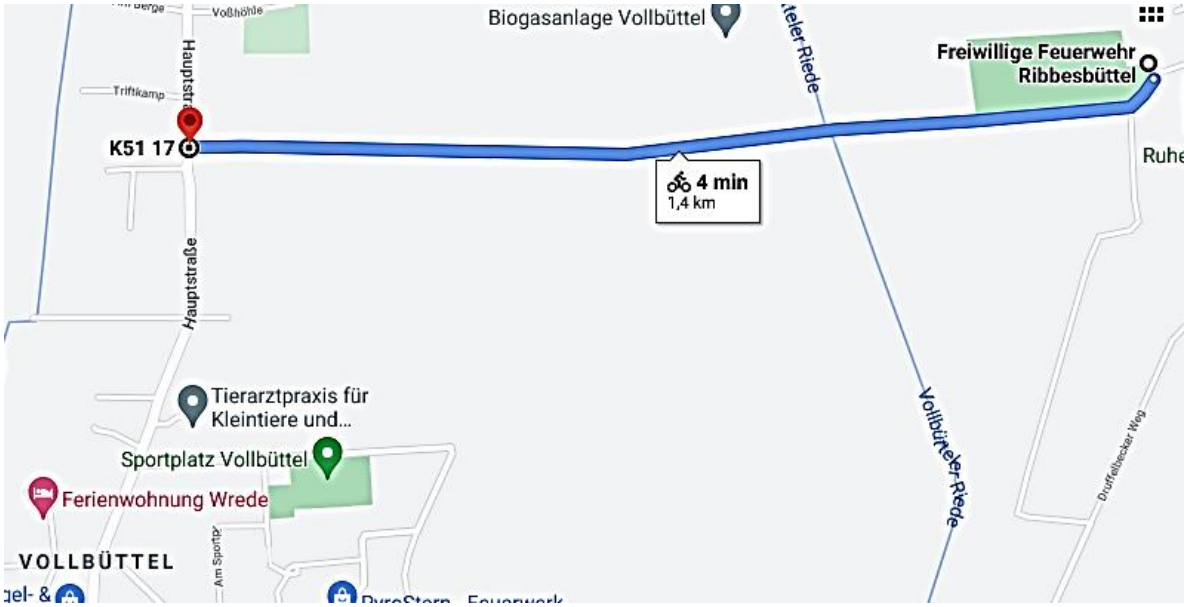

Angelangt in Vollbüttel siehst du schon die Fahrradbeschilderung nach Leiferde. Dieser folgst du.

Über die Straße Hegdfeld kommst du in Leiferde rein. Über die Badenbüttler Straße (rechtsrum) fährst du auf die Hauptstraße (linksrum) und mit dieser fährst du links mit. Anschließend geht es rechts rum in „Im Paul“ und dann kommst du auf den Gilder Weg. Dort suchst du die Hausnummer 75 a.

Dort findest du das **Schützenheim** (Schützenverein Leiferde e.V. von 1859, Gilder Weg 75a, 38542 Leiferde). Im Schaukasten ist das nächste Rätsel.

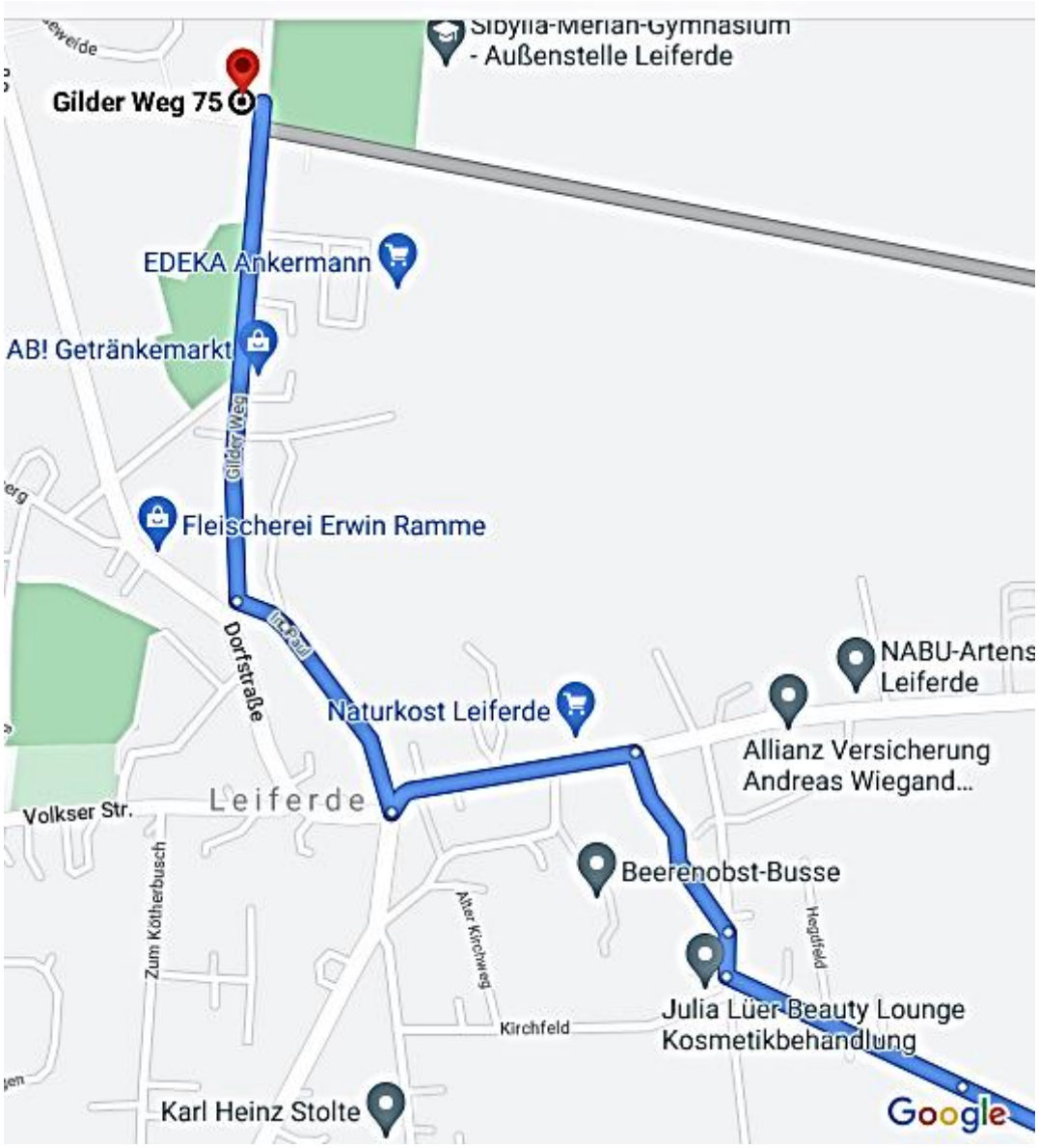

Vom Schützenverein geht es nun über Dalldorf (Leiferde) nach Meinersen.

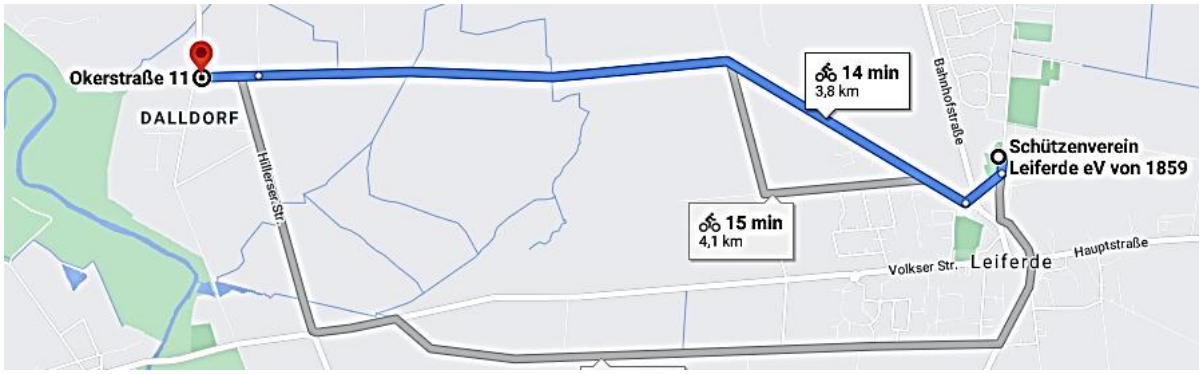

Entlang an der Kreisstraße geht es über die Bahngleise rüber und dann weiter Richtung Sportplatz. Entweder fahrt ihr die Kreisstraße weiter und dann quer durch die Wohnsiedlung oder ihr nutzt die Strecke am Waldrand entlang und kommt von „hinten“ an den Sportplatz heran. Nun seid ihr am **Sportplatz des SV Meinersen-Ahnsen-Päse**, um den nächsten Hinweis einzusammeln.

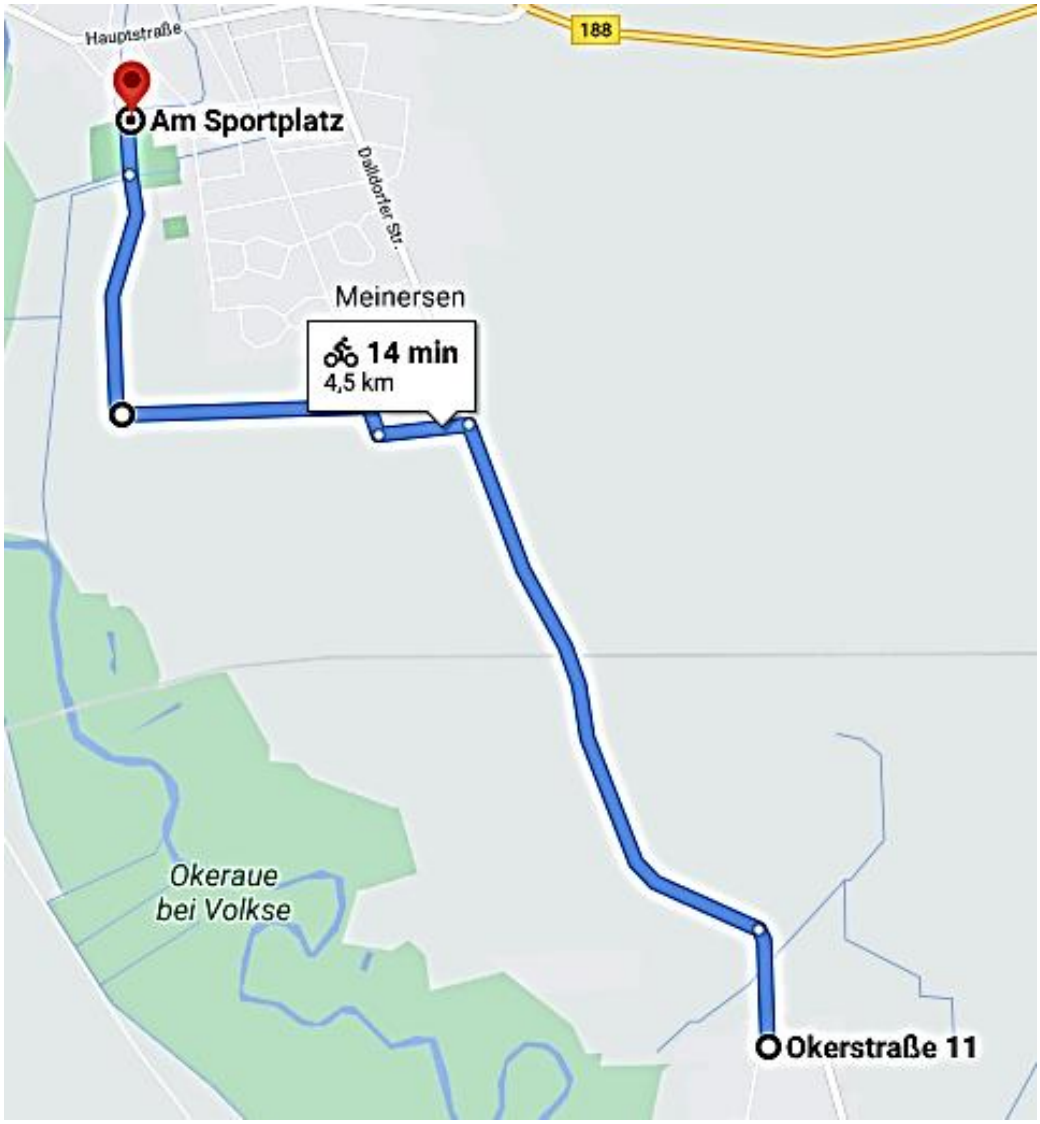

Über die Straße „Am Eichenkamp“, die „Hauptstraße“ und die „Dieckhorster Straße“ gelangt ihr zur Bundesstraße 188. Diese überquert ihr und danach geht es rechts rein auf den Meinerser Weg.

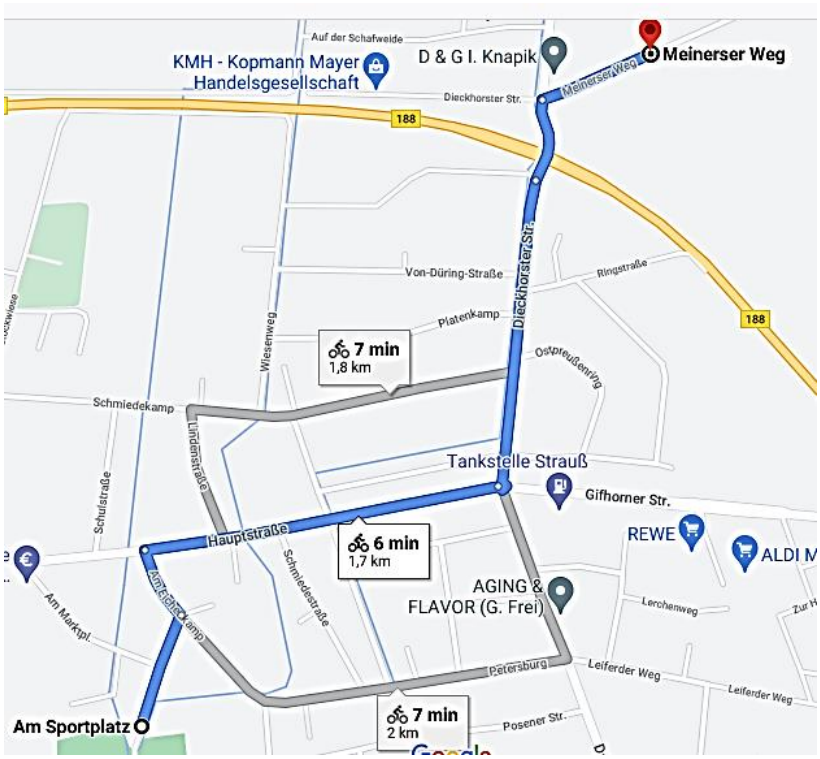

Dieser führt euch dann nach Ettenbüttel.

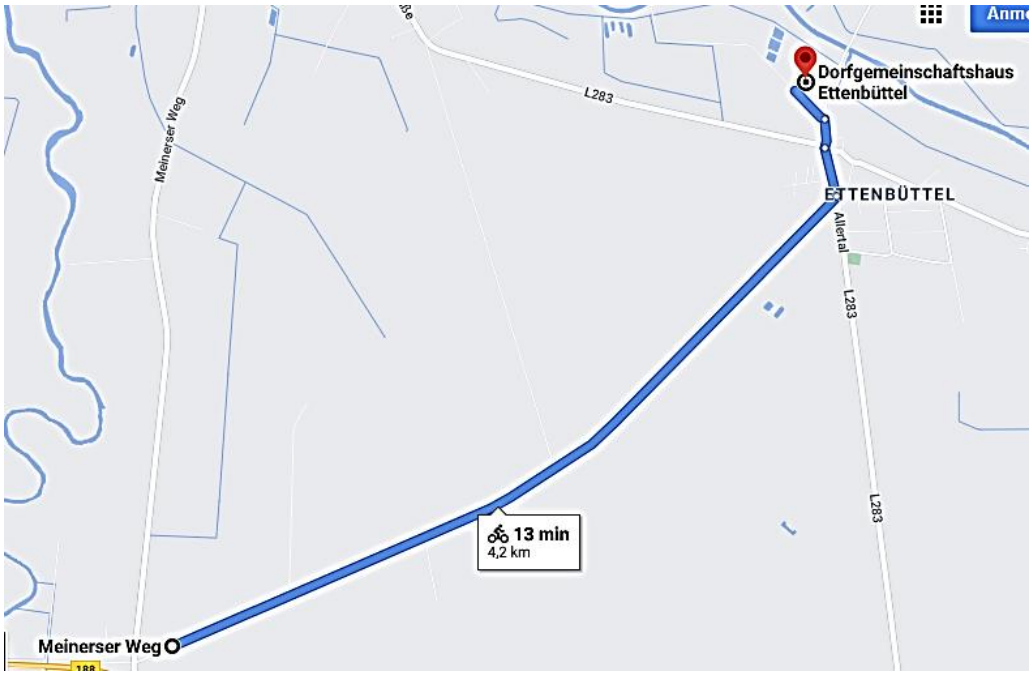

In Ettenbüttel folgt ihr dann der Beschilderung zum **Dorfgemeinschaftshaus** (Dorfgemeinschaftshaus Ettenbüttel, Immenzaun 6, 38539 Müden (Aller)) Der nächste Hinweis hängt im Fenster des Gemeindehauses.

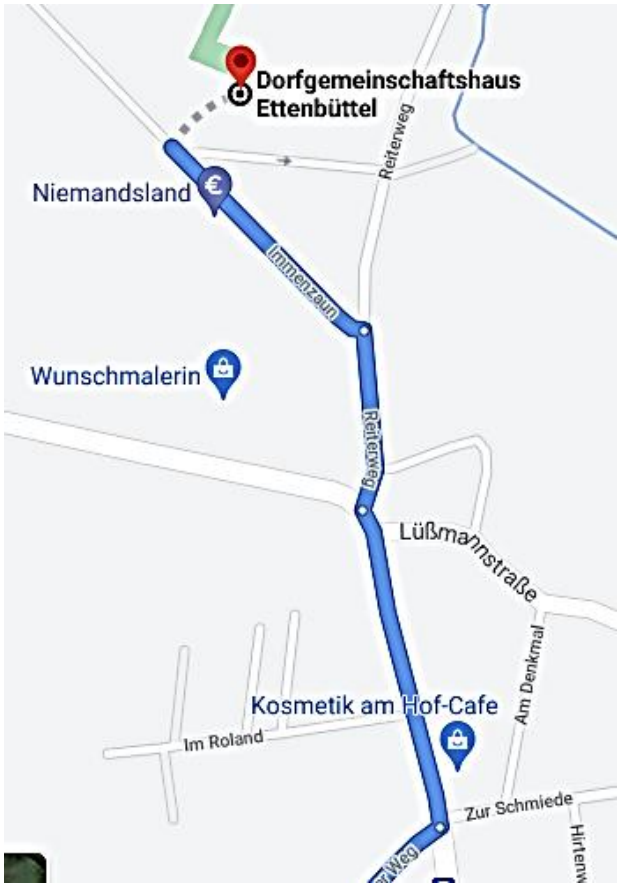

Kleiner Tipp: In der Lüßmannstraße kannst du Bauernhofeis von der Familie Müller kaufen. Falls ihr eine kleine Pause einlegen möchtet, können wir das sehr empfehlen.

Von Ettenbüttel geht es weiter nach Wilsche. Ihr fahrt den Reitweg weiter und biegt dann rechts ab, um den Weg durch das Waldstück fortzusetzen.

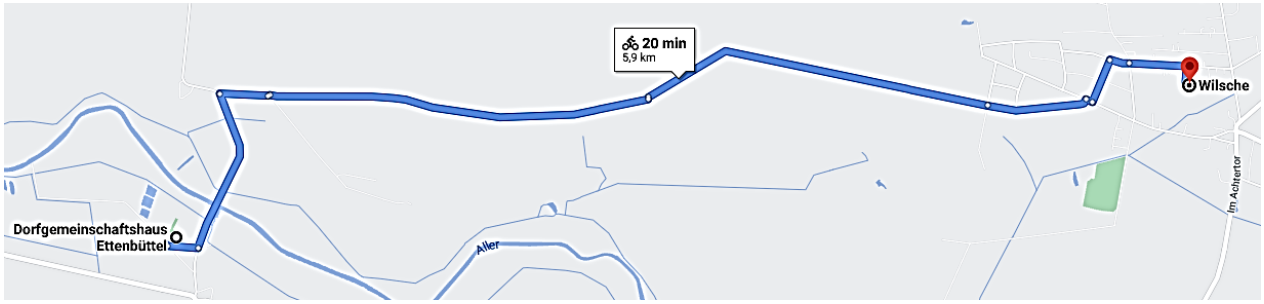

In die Ortschaft Wilsche eingefahren bist du auf dem Dieckhorster Weg. Über die „Alte Poststraße“ biegst du in die Straße „An der Masch“ ein. Dort findest du den **Sportplatz des VfR Wilsche Neubokel**, mit dem nächsten QR-Code.

Vom VfR Wilsche Neubokel geht es weiter zum **Sportplatz des MTV Gamsen**.

Dafür fährst du die Straße „An der Masch“ wieder zurück zur Straße „Alter Postweg“ dieser folgst du in die Straße „Gifhorner Weg“. Diese beiden Straßen laufen ineinander über. Vom Gifhorner Weg biegst du rechts in die Straße „Neubokeler Straße“ bis zur Straße „Am Sportplatz“. Dann siehst du schon die Sportanlage in Gamsen mit dem nächsten Hinweis im Schaukasten.

Vom Sportplatz geht es zur Feuerwehr. Auch bei der **Freiwilligen Feuerwehr Gamsen** ist im Schaukasten ein QR-Code versteckt.

Du nimmst den Weg, der an der Feuerwehr reingeht (Zur Dannheide). Achtung: Wenn der Weg nur nach rechts oder links weitergeht (markiert mit einem Kreuz), fährst du links und dann die nächste direkt wieder links rein. Wenn ihr über die Ise gefahren seid, folgt ihr einfach der Beschilderung nach Triangel. In Triangel fahrt ihr über die Gifhorner Straße rüber in den Glashüttenweg und anschließend in den Hans-Rimpau-Weg durch ein Wohngebiet. Am Ende der Straße fahrt ihr rechts auf die Neue Dorfstraße, die parallel zur Triangler Hauptstraße führt. Von da an seht ihr auch schon die Beschilderung zum **Sportplatz des SV Triangel** (Ludwig-Jahn-Straße). Dort ist der nächste QR-Code.

Vom Sportplatz in Triangel geht es weiter nach Dannenbüttel (zur Bundesstraße 188). Dafür fahrt ihr die Triangler Hauptstraße weiter und biegt dann rechts vor der IGS Sassenburg in eine Abkürzung ein. Diese führt euch direkt zur B188.

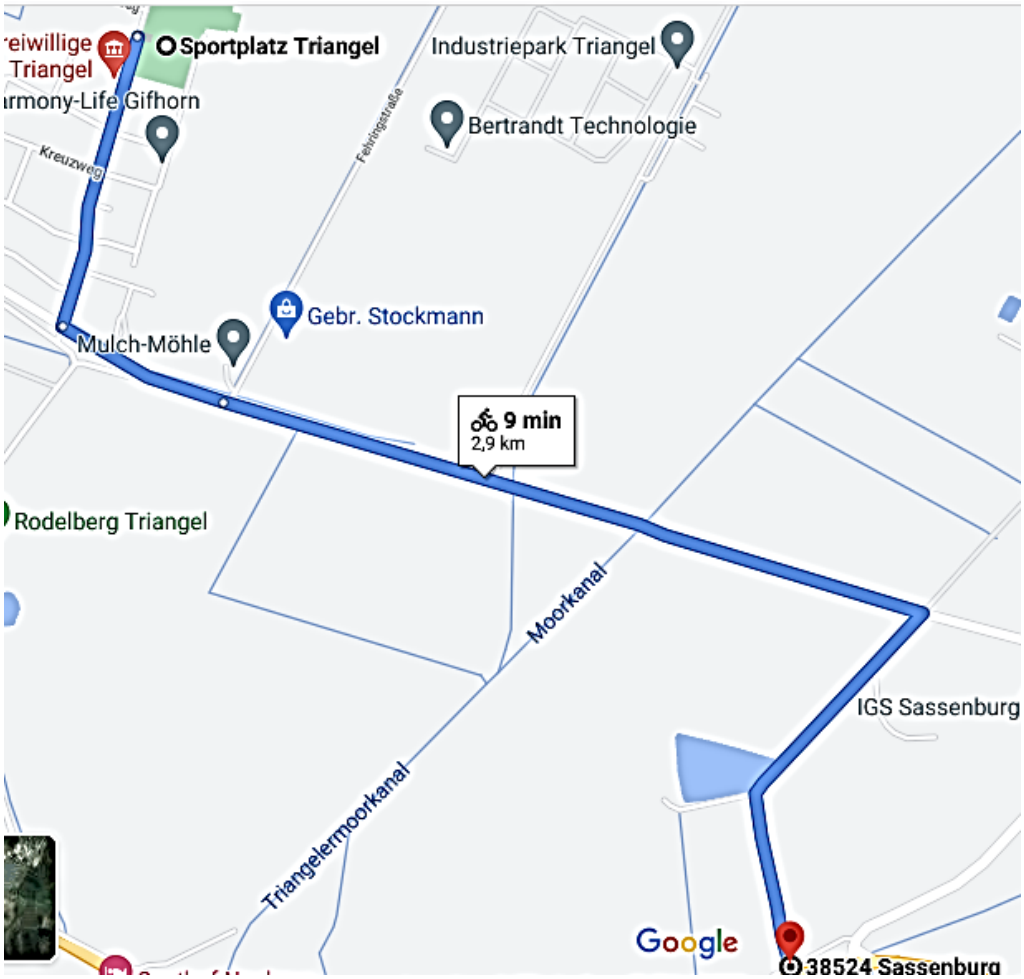

Jetzt könnt ihr entweder der Bundesstraße Richtung Dannenbüttel folgen und innerorts trefft ihr dann auf die Beschilderung zum Sportplatz oder ihr nehmt die Abenteuertour durch den Wald. Dafür müsst ihr allerdings die Bundesstraße mit dem Fahrrad überqueren. Beide Wege führen euch zum Sportplatz **des SV Dannenbüttel**. Am Tor hängt der nächste Hinweis.

Option a)

Option b)

Angelangt am Sportplatz geht es weiter zum Tankumsee.

Der Hinweis am Tankumsee findet ihr im Schaukasten beim **Wassersportclub Gifhorn**.

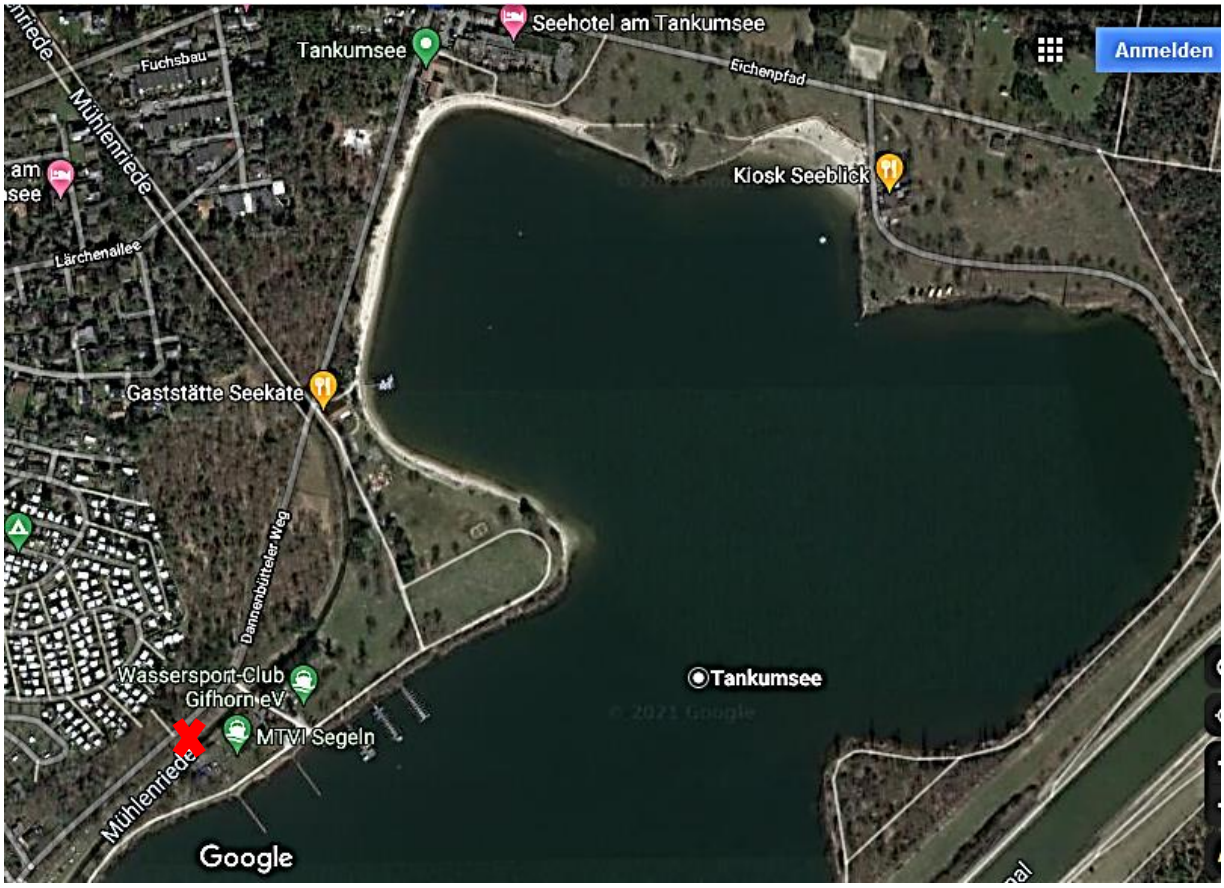

Du kannst nun ein Stück am See entlang zurückfahren, wenn du eine Strecke mit mehr „Natur“ fahren möchtest oder du fährst weiter am See entlang bis zur Hauptstraße und folgst dieser nach Gifhorn.

Die Rundtour endet dann beim KreisSportBund Gifhorn und von ihr an darfst du nach Hause radeln. Beim **KSB Gifhorn** kannst du dann direkt das Lösungswort mit deinem Namen und deinen Kontaktdaten auf der Einsende-Karte eintragen und in den Briefkasten einwerfen. Natürlich kannst du uns auch gerne per E-Mail an s.liermann@ksb-gifhorn.de das Lösungswort schicken. Wir hoffen, dass dir die Fahrradtour eine Menge Freude bereitet hat.